

Wijkbeheerplan Lankforst

Beheer van de openbare ruimte voor de periode 2015-2020

Datum: oktober 2014

Contactpersoon: Jeannette Stevens

Kwaliteit ligt op straat! Een goede inrichting, goed beheer en onderhoud van de openbare ruimte bepalen hoe prettig we ons voelen in de woon- en werkomgeving van Lankforst.

In dit wijkbeheerplan leest u wat we de komende 6 jaar gaan doen om Lankforst prettig en leefbaar te houden. Dit is gebaseerd op wat gebruikers van de wijk belangrijk vinden, hoe de openbare ruimte van de wijk wordt gebruikt en wat de onderhoudsbehoeften zijn. Op enkele plekken in de wijk zijn daarvoor onderhoud en herinrichtingen nodig. Deze maatregelen worden per jaar in kaart gebracht en dienen als contract dat de gemeente Nijmegen afsluit met de wijk.

Om het gebruik van de openbare ruimte en de beleving daarvan in kaart te brengen, is in 2014 een bewonersbijeenkomst en wijschouw georganiseerd. De komende jaren organiseert de gemeente elk jaar weer een schouw door de wijk met als doel om te kijken of er nieuwe of aanvullende aandachtspunten zijn. Een algehele herziening van het wijkbeheerplan voor Lankforst staat gepland omstreeks 2020.

Het wijkbeheerplan gaat over grotere maatregelen in de openbare ruimte. Zaken die te maken hebben met het dagelijkse onderhoud en kleine problemen worden niet in dit wijkbeheerplan weergegeven. U kunt deze melden bij de Bel- en Herstellij van de gemeente Nijmegen via de Bel&Herstel-app, via het formulier in de Digitale Balie op www.nijmegen.nl of via telefoonnummer 14024.

Leeswijzer

Het wijkbeheerplan voor Lankforst bestaat uit drie delen. De inhoud staat weergegeven in kaarten van Lankforst met een toelichting:

Deel 1: Visiekaart : Een kaart met het toekomstbeeld van de openbare ruimte van Lankforst. Deze kaart laat zien welke onderdelen en thema's in de wijk de komende zes jaar de meeste aandacht krijgen.

Deel 2: Projectenkaart 2015: Een kaart met de (onderhouds-)maatregelen die gepland zijn voor het jaar 2015 in de openbare ruimte van Lankforst. De projectenkaart geeft de afspraken weer die gemeente maakt met de inwoners van de wijk Lankforst. Voor de jaren 2016 tot en met 2020 wordt in elk jaar een nieuwe projectenkaart opgesteld op basis van het beeld voor de wijk (deel 1), de nieuwe input van gebruikers via onder andere de jaarlijkse wijschouw, én de al bekende input van gebruikers (deel 3). De projectenkaarten voor 2016 tot en met 2020 worden jaarlijks via een voortgangsbrief gecommuniceerd met de wijk via de Dukenburger en de website.

Deel 3: Inventarisatiekaarten: Deze kaarten zijn de basiskaarten waaruit de visie en projectenkaart zijn gedestilleerd. De kaarten laten gebruikerservaringen van de bewoners zien en geven informatie over technische mankementen, onderhoudsbehoeften en grote ontwikkelingsplannen in de wijk.



Visie.

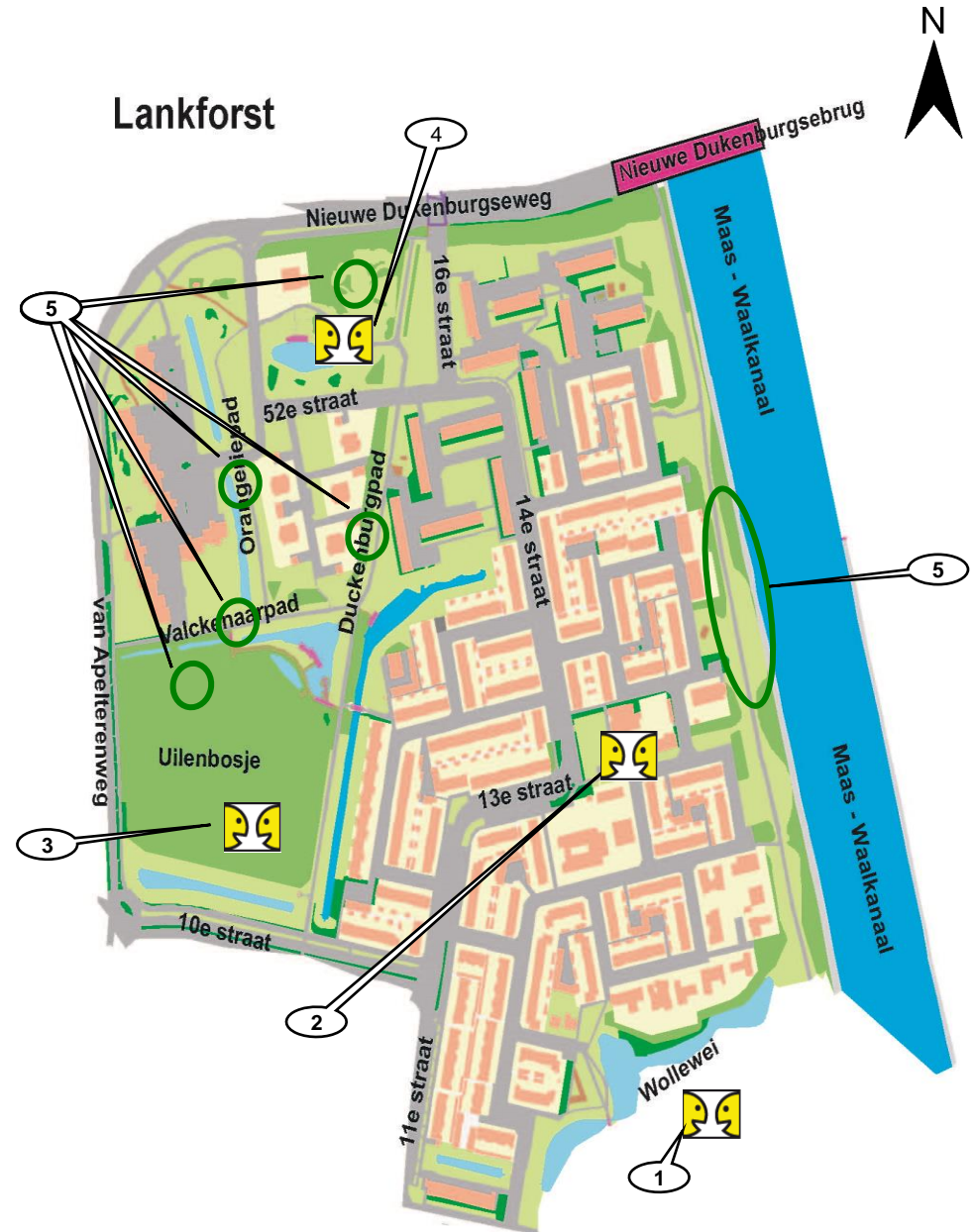
Lankforst maakt onderdeel uit van het grote naoorlogse uitbreidingsstadsdeel Dukenburg. In het noorden en oosten wordt de wijk begrensd door de doorgaande wegen de Nieuwe Dukenburgseweg en de Van Apelterenweg. Aan de Oostrand ligt het Maas-Waalkanaal. In het Zuiden is de minder duidelijk zichtbare grens met de 10^e straat en de Wollewei.

Lankforst is één van de zeven wijken van Dukenburg met veel groen, water en een lage bebouwingsdichtheid. De grootschalige groenstroken (5) langs het Maas-Waalkanaal, het landhuis De Duckenburg, de Wollewei en het Uilenbosje vormen een essentieel onderdeel van Lankforst. De vijvers vangen het hemelwater en het kwelwater vanuit het kanaal op.

De openbare ruimte van Lankforst wordt niet bijzonder intensief gebruikt. De bewoners ervaren het als een schone wijk. Ook hier geldt dat door het intensievere gebruik van de Kanaalzone, het Uilenbosje en de Wollewei men op deze plekken meer vuil dan gemiddeld aantreft. Er zijn een aantal vrijwilligers die zich inzetten als "Vriend van de wijk". (zie ook de website: <http://vriendenvandewijk.nl/>) Hiervoor zal de komende jaren meer aandacht zijn.

De gemeente biedt een basisniveau aan onderhoud en geeft de ruimte aan de bewoners en ondernemers om iets extra's te realiseren in de openbare ruimte. Lankforst heeft een aantal betrokken bewoners bij participatieprojecten. Zoals de Vrienden van de wijk en de aan te leggen moestuin bij de Nutsschool. De komende jaren is er blijvend aandacht voor het betrekken van bewoners bij hun leefomgeving. Door het gebruik van sociale media, de participatiekaart.nl en de schouwen proberen we meer doelgroepen te bereiken en te inspireren.

Actieve bewoners van Lankforst maken zich o.a. sterk voor ontmoetingsplaatsen (1 t/m 4) en meer samenhang in de wijk. Dit betekent voor de openbare ruimte aanpassingen ter verbetering van de ontmoetingsplaatsen en betere toegankelijkheid.



Voor het jaar 2015 hebben we op basis van de visie voor de wijk, de aandachtspunten vanuit de bewoners en de verschillende disciplines, maar ook op basis van het beschikbare budget de volgende projecten geselecteerd voor uitvoering:

Groen

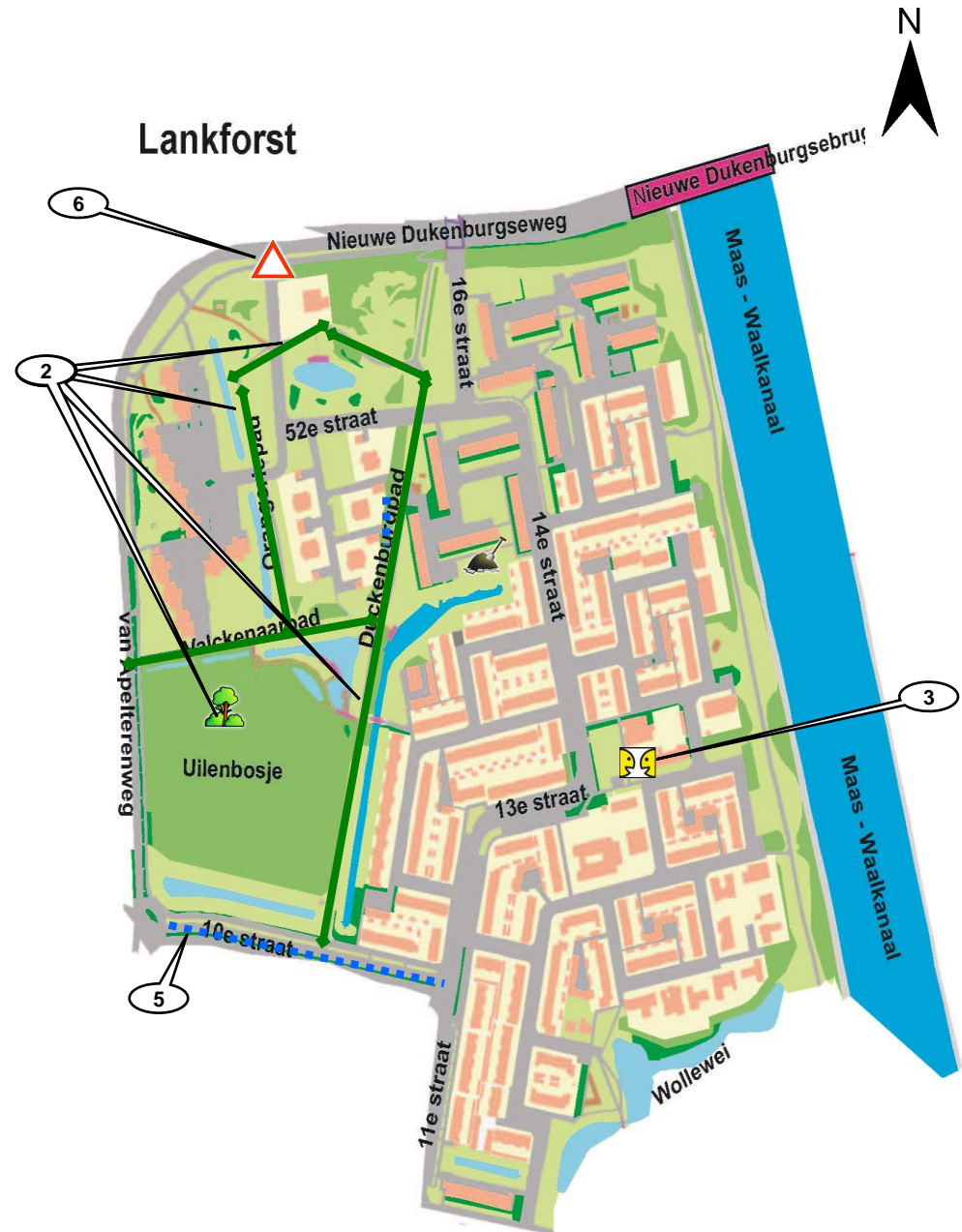
1. Stadsbeheer zorgt ervoor dat het onderhoud het groen op het Mariken niveau gehouden wordt. (niet op de kaart)
2. In samenwerking met de Groengroep van de Zevensprong is er extra aandacht voor de historische bomenlanen en het Uilenbosje.
3. Realisatie van een moestuin bij de Nutsschool en fysiotherapie: een bewonersinitiatief en participatieproject
4. Aandacht en ondersteuning voor het werk van de vrijwilligers in de wijk zoals "de Vrienden van de wijk". (niet op de kaart)

Verkeer / Mobiliteit

5. Herstelwerkzaamheden asfalt 10^e straat (groot onderhoud in 2016).
6. Aanvraag verkeerskundig advies betreffende de verkeersveiligheid Nieuwe Dukenburgseweg en Lankforst 51^e straat

Ontmoeten.

7. De bewonersinitiatieven ten behoeve van de verbetering van de openbare ruimte om elkaar kunnen ontmoeten zullen zo veel mogelijk ondersteund en gefaciliteerd worden. Bijvoorbeeld ook de projecten onder punten 2, 3 en 4 genoemd.

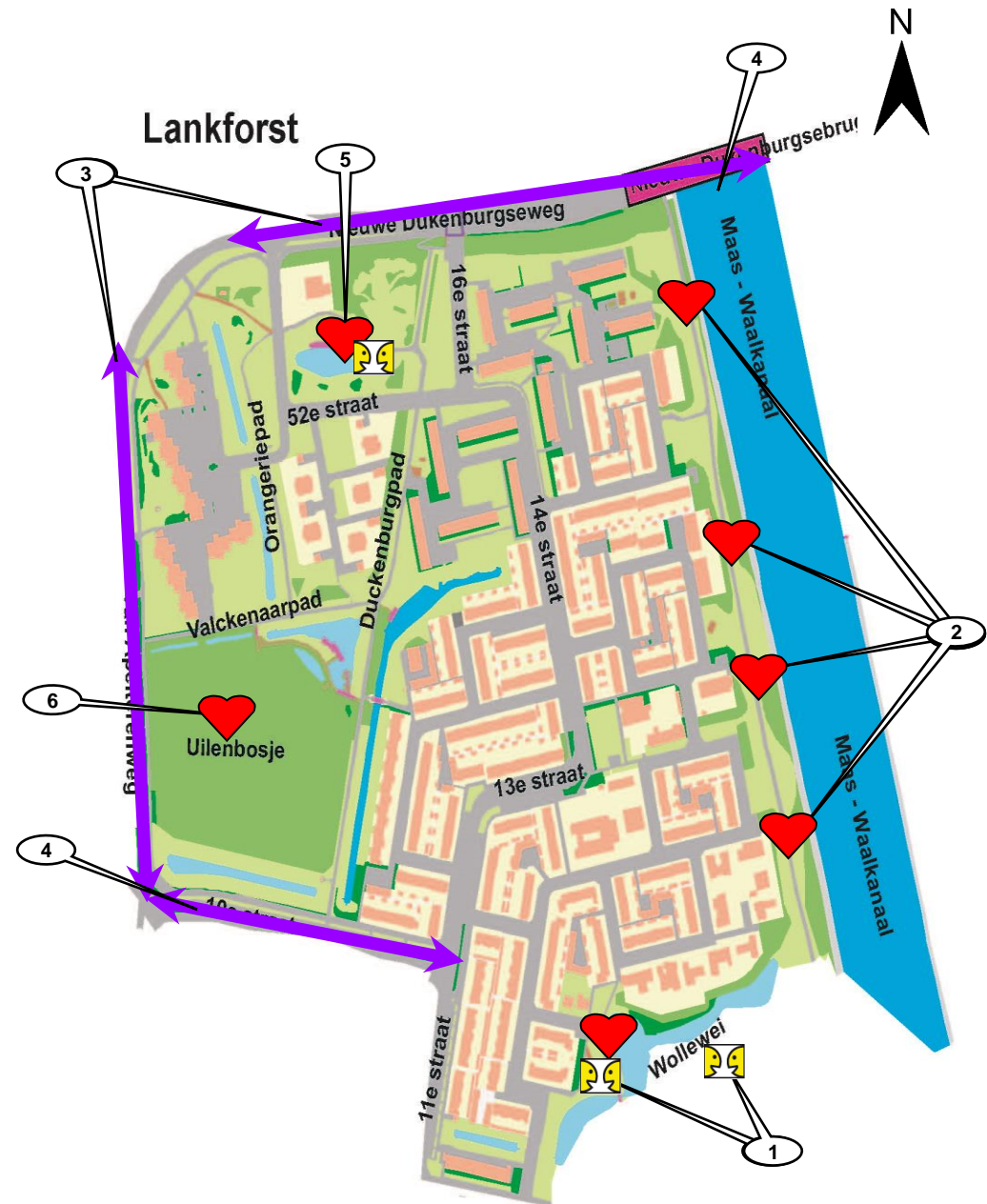


Bewoners hebben hun beleving en dagelijks gebruik van de openbare ruimte in hun wijk in kaart gebracht. Tijdens de bewonersavond op 3 juni 2014 hebben bewoners van Lankforst aangegeven op welke plekken in de wijken ze veel komen en welke belangrijk voor hen zijn.

In het algemeen zijn de bewoners van deze wijk tevreden en trots op hun leefomgeving. Deze wordt door de bewoners als een heel prettige woonomgeving omschreven.

De volgende plekken spelen een rol. Het zijn de dragers van de wijk:

1. Men geeft aan dat er weinig plekken zijn in de wijk waar bewoners elkaar kunnen ontmoeten. De Wollewei, wijkcentrum de Turf en de omgeving van het landhuis De Duckenburg worden als ontmoetingsplek genoemd.
2. De bewoners van Lankforst zijn trots op de groene zone langs het Maas - Waalkanaal en de woonlocaties aan het water. De zone wordt door veel bewoners als mooi ervaren en als een oase van groen, water en rust..
3. De wijk is omsloten door belangrijke doorgaande routes met name Nieuwe Dukenburgseweg, de Van Apelterenweg zijn drukke hoofdonthutingswegen.
4. De wijk kent één belangrijke route de wijk in: de 10^e straat.
5. De omgeving van het Landhuis De Duckenburg wordt als een bijzonder aangename plek ervaren. Men komt er graag evenals de historische paden.
6. Nog een trotsplek is het Uilenbosje. De hond wordt hier uitgelaten en men recreëert hier graag. Door een aantal vrijwilligers wordt hier met regelmaat opgeschoond.



Bewoners hebben opmerkingen, klachten en suggesties over de staat van de openbare ruimte. Op de bewonersavond van 3 juni 2014 vroegen zij aandacht voor de volgende locaties en situaties:

Verkeer

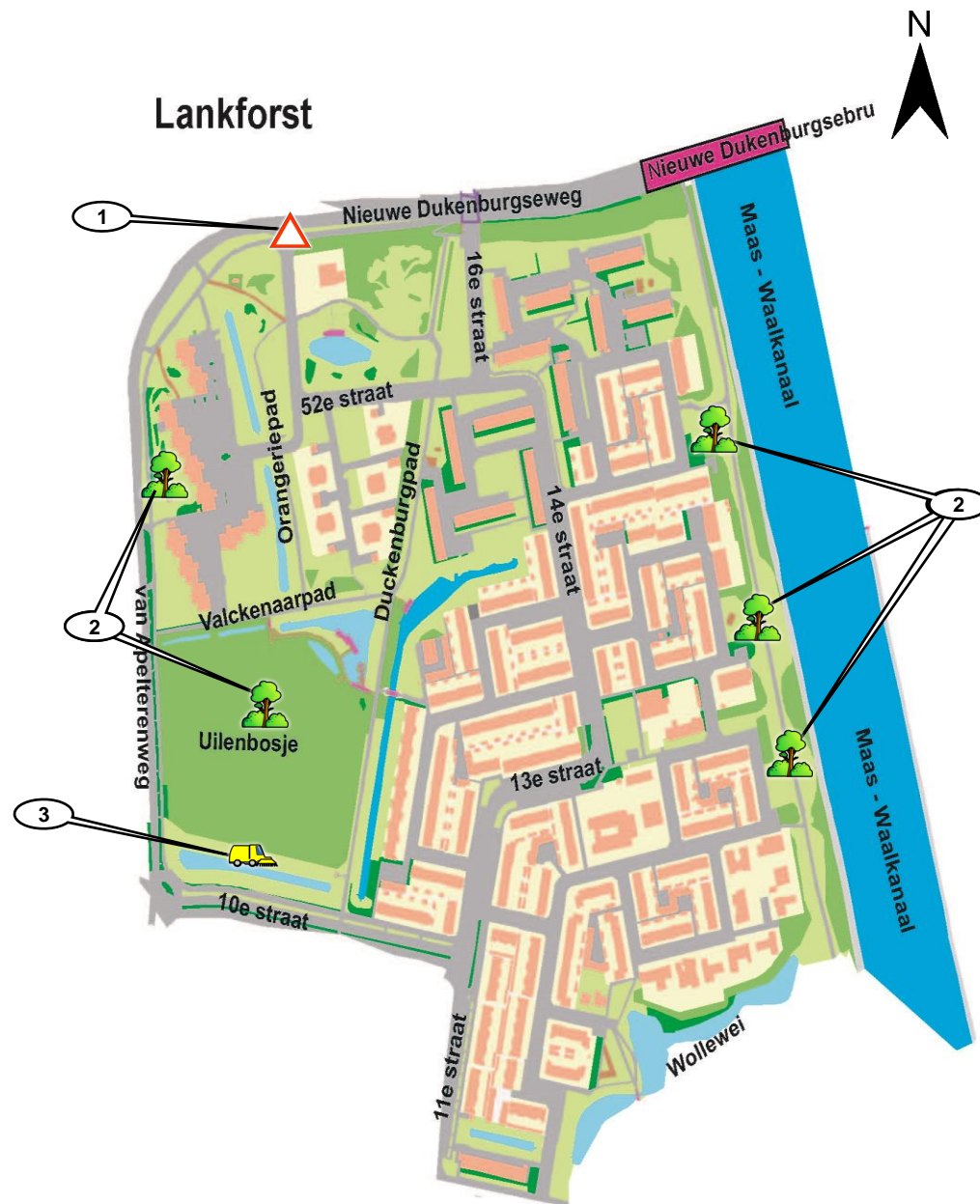
1. Bewoners ervaren de oversteek vanuit de 51^e straat de Nieuwe Dukenburgseweg op in de richting Steve Bikoplein als verkeersonveilig. Door het drukke, hardrijdende verkeer en de breedte van de weg ervaart men deze oversteek als onveilig.

Groen

- 2.. De bewoners zijn trots op het groen in de wijk en vragen voldoende aandacht van het groenonderhoud rondom de hoogbouw, het Uilenbosje, de strook langs het Maas-Waalkanaal en van de plantsoenen.

Reiniging

3. Langs de vijver tussen de 10^e straat en het Uilenbosje vervuilt door intensiever gebruik de openbare ruimte sneller. Bewoners zijn zelf actief en vragen de gemeente extra aandacht voor het schoonhouden van deze locatie.



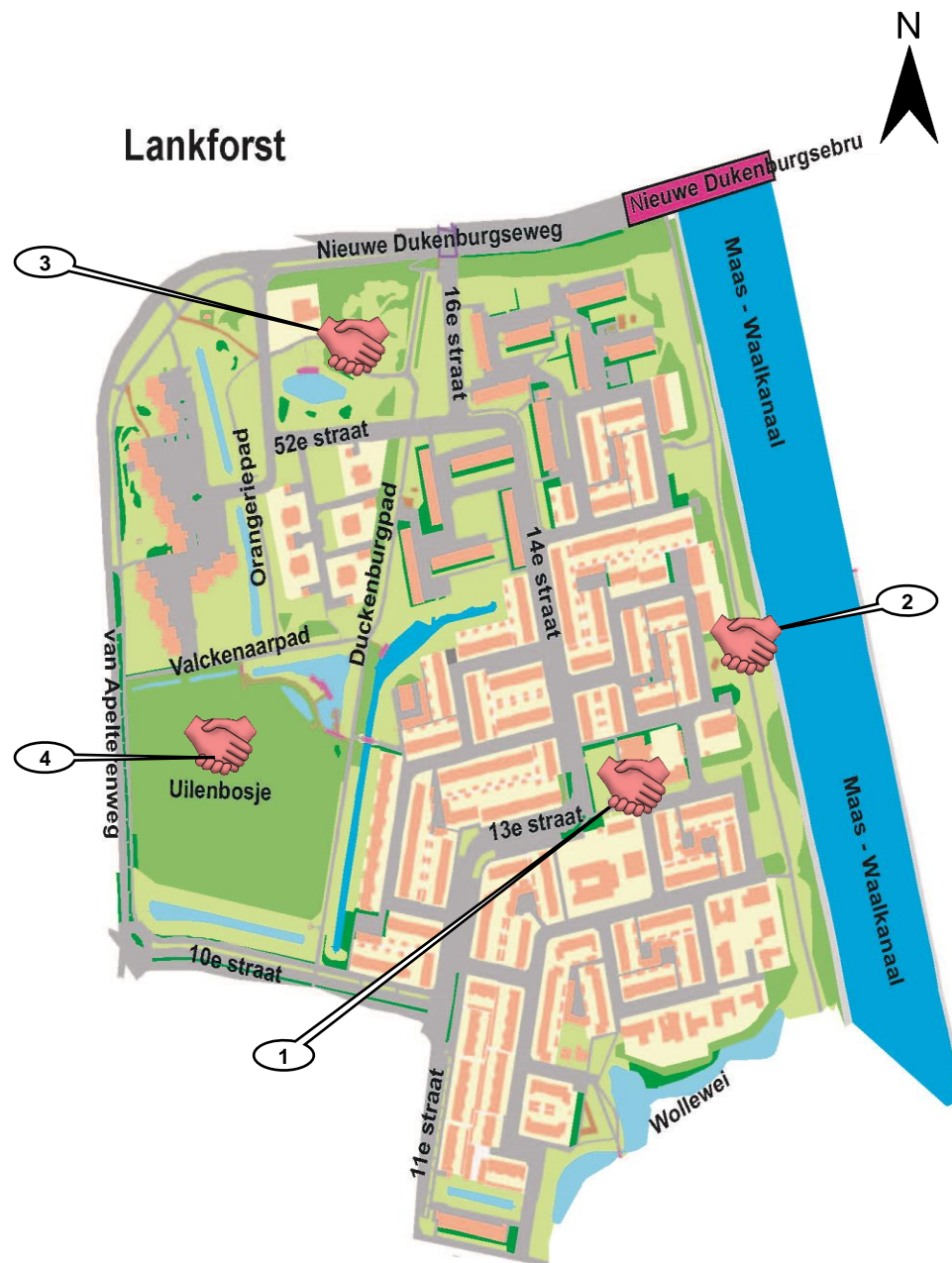
Op de bewonersavond van 3 juni 2014 hebben de bewoners wensen en ideeën voor samenwerkingsprojecten in de openbare ruimte ingebracht. Zij gaven aan mee te willen denken, beslissen en doen in de volgende projecten:

Groen / Ontmoeten

1. Participeren in de aanleg en onderhoud van een moestuin naast de basisschool en de fysiotherapie.
2. Participeren in het onderhoud van het groen aan het kanaal om vrij zicht te behouden.
3. Participeren in het onderhoud omgeving Landhuis De Duckenburg.

Reiniging

4. Meedoen met Vrienden van de Wijk



Het bureau Kwaliteitsbeheer van de gemeente Nijmegen is verantwoordelijk voor de planning van het groot onderhoud van de openbare ruimte. Het bureau heeft op kaart samengevat waar in onderhoudsbehoeften aanwezig zijn in de komende 4 jaar, op basis van technische inspecties.

Onderhoud wegen en trottoirs.

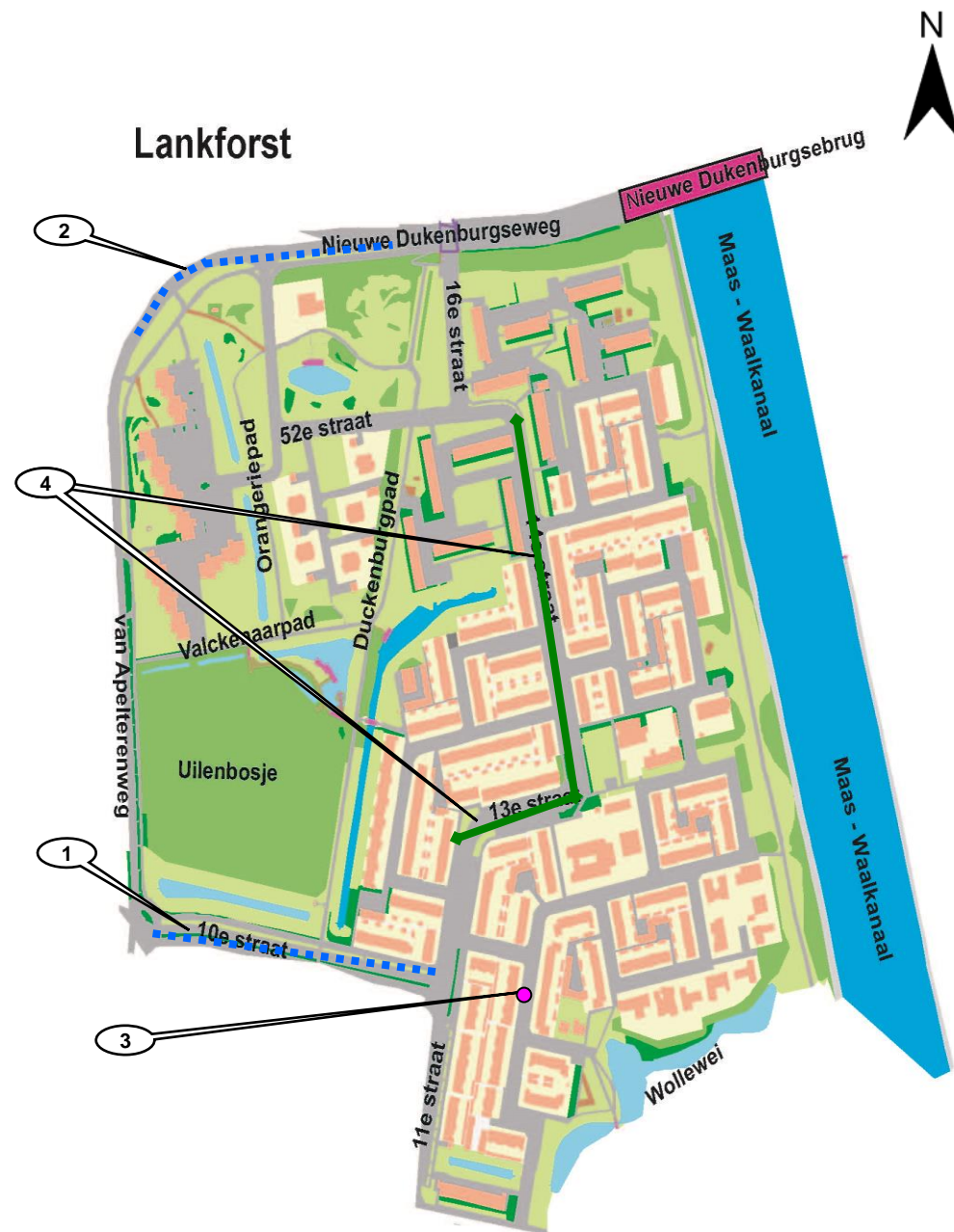
1. Onderhoud / herstel asfalt 10^e straat in 2016. In de tussenliggende periode zullen er herstelwerkzaamheden plaatsvinden.
2. Herstel fietspad vanaf Steve Bikoplein een gedeelte Nieuwe Dukenburgseweg in 2015.

Onderhoud riool.

3. Vervanging van het riool aan het begin van de 21^e straat.

Groen.

4. Snoeien van de bomen in de Lankforst 13^e & 14^e straat in 2015



In Lankforst zijn geen belangrijke aandachtspunten voor het verkeer vanuit de afdeling Mobiliteit. De komende jaren wordt bekeken of er maatregelen getroffen moeten en kunnen worden. Bij het nemen van maatregelen zal ook worden gekeken naar de nota 'Nijmegen Duurzaam Bereikbaar' die in 2012 is vastgesteld.

Doorstroming van het verkeer.

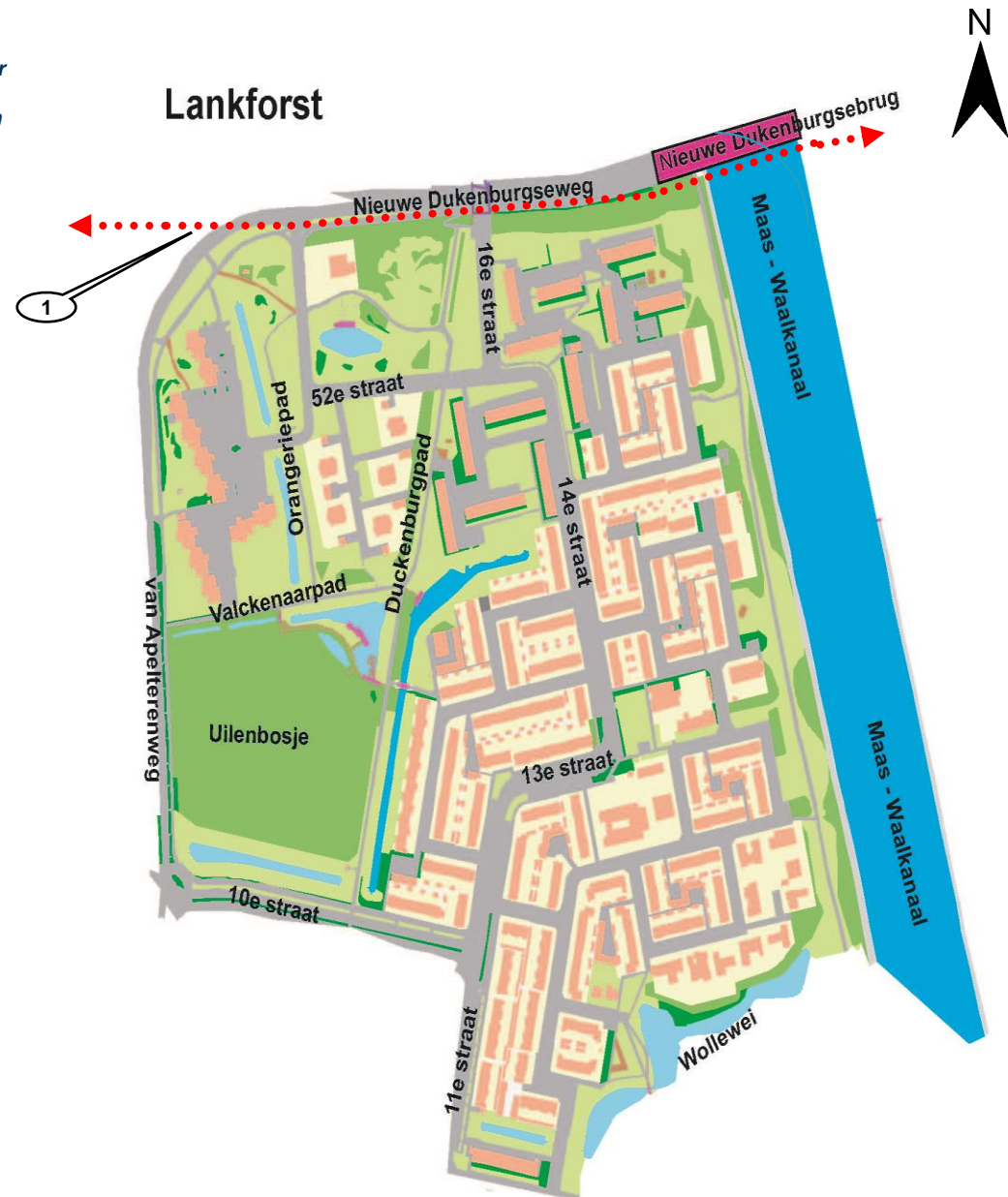
1. Mobiliteit heeft de wens bij groot onderhoud aan de wegen de fietskwaliteit te verbeteren. Met name de snelfietsroutes vanuit Dukenburg in de richting van het centrum en naar Lindenholt..

Openbaar Vervoer

2. De bushaltes zijn opgehoogd. Hierdoor zijn meer mensen gebruik gaan maken van het openbaar vervoer. Lijn 6 door Lankforst is een van de best bezette stadslijnen. (niet op de kaart)

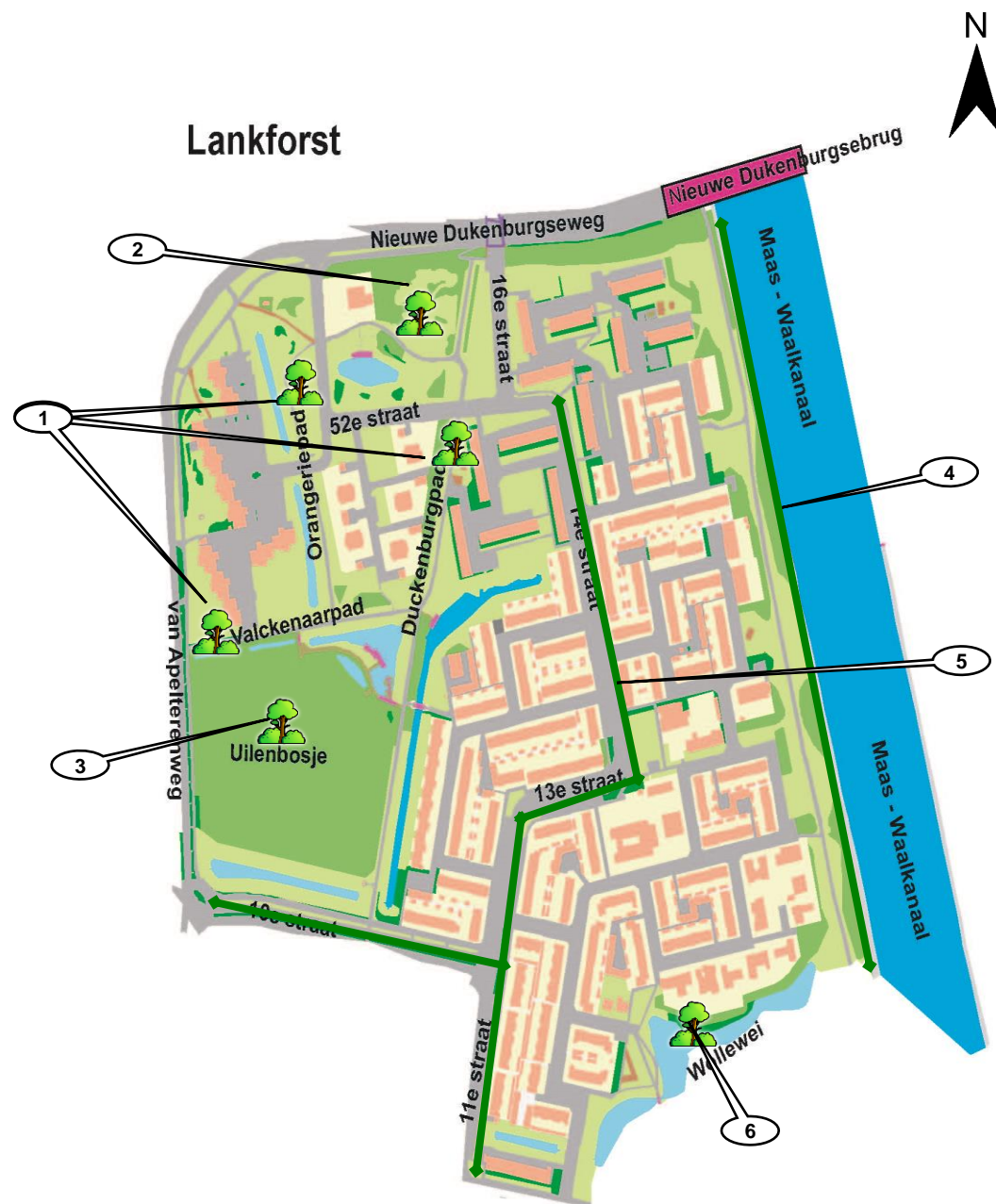
Verkeersveiligheid.

3. Lankforst kent geen grote verkeersaandachtspunten. De snelheid op de Van Apelterenweg en de Nieuwe Dukenburgseweg worden gecontroleerd.



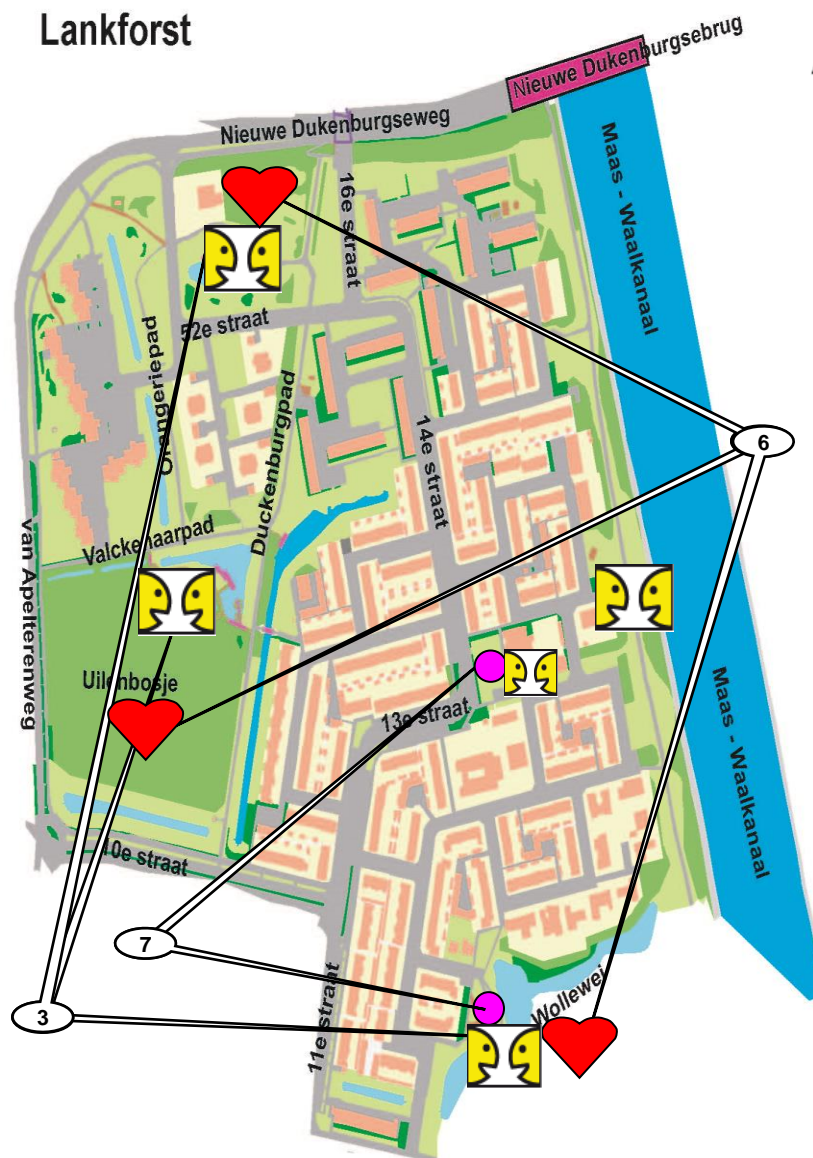
Lankforst is één van de zeven wijken van Duckenburg met veel groen, water en een lage bebouwingsdichtheid. De grootschalige groenstroken langs het Maas-Waalkanaal, het landgoed De Duckenburg, de Wollewei en het Uilenbosje vormen een essentieel onderdeel van Lankforst. De bomen aan de wijkontsluitingswegen de 10^e, 11^e, 13^e en 14^e straat maken deel uit van de hoofdstructuur.

1. Herstellen van de bomenlaan en de structuur van de cultuur historische paden het Orangeriepad, Valckenaerpad en het Duckenburgpad.
2. Speciale aandacht voor de "tuin" van het landgoed De Duckenburg in samenwerking met ondernemer en bij voorkeur ook met bewoners.
3. Bevorderen participatie van betrokkenen bij onderhoud van het Uilenbosje.
4. De groene strook langs het kanaal onderhouden en beheren met bewoners.
5. Behouden van de bomen langs de wijkontsluitingswegen.
6. Speciale aandacht voor het groen en water rondom de Wollewei.













De wijkmanager signaleert een aantal belangrijke maatschappelijke ontwikkelingen in de wijk die invloed kunnen hebben op de kwaliteit, inrichting of gebruik van de openbare ruimte.









1. Lankforst heeft samen met de wijk Malvert een platform. Deze bewonersgroep komt op voor de belangen van de wijk(en). Het platform is op zoek naar versterking en opvolgers. Als daar vanuit deze wijk belangstelling voor is, bieden de Zevensprong en de gemeente de helpende hand. De openbare ruimte is vaak onderwerp van dialoog tussen deze groepen en de gemeente. Met goede afspraken en samenwerking tussen partijen, kunnen zaken die de leefbaarheid aangaan de nodige aandacht krijgen, zoals ontmoeting, zorg en welzijn, plek voor jongeren. Wijkbeheerder en wijkmanager zullen bewonersinitiatieven op dit terrein ondersteunen.
2. Een aantal plekken in de openbare ruimte waaronder zeker de strook naast het kanaal, bieden tal van mogelijkheden voor bewonersinitiatieven. Er loopt een initiatief een moestuin te realiseren. Dit biedt een in Lankforst zo belangrijke gelegenheid tot ontmoeting. Ook op andere plaatsen in de wijk zijn in de openbare ruimte mogelijkheden voor bewonersinitiatieven.
3. Lankforst kent diverse potentiële ontmoetingsplekken, die echter door de wijkbewoners slechts mondjesmaat voor buurtactiviteiten worden gebruikt. Bijvoorbeeld het park de Wollewei, de vlonder naast het Uilenbosje, het park rondom het Landhuis Duckenburg en de groenstrook langs het kanaal.
4. Een drukke ontmoetingsplek is het gebied rondom de Nutsschool, en de naastgelegen sportvoorzieningen.
5. Lankforst kent samen met de wijk Malvert een gezamenlijk bewonersplatform. Het platform is al lang op zoek naar versterking en opvolging. Wijkmanagement ondersteunt waar mogelijk. Het platform praat en denkt actief mee over actualiteiten en ontwikkelingen in de wijk.
6. De bewoners van Lankforst, net als de Duckenburgers in het algemeen, zijn trots op het overdadige en vaak bijzondere groen in hun wijk. In Lankforst zijn dat het Uilenbosje, het park rondom Landhuis De Duckenburg en het park Wollewei.
7. De jongerenoverlast in Lankforst is zeer beperkt. Er zijn 2 locaties: het trapveld naast de Nutsschool en de speeltuin de Wollewei waar de jeugd veelvuldig aanwezig is. Jongerenwerk en wijkagent houden hier de vinger aan de pols.



Iconen voor 4 Hoofdthema's waarop wijkbeheerder stuurt:
GRIJS – GROEN - REINIGING - MOBILITEIT

	Aandachtspunt wegen
	Aandachtslijn wegen
	Aandachtspunt groen
	Aandachtslijn groen
	Aandachtspunt mobiliteit (parkeren & verkeersdrukte, snelheid etc)
	Aandachtslijn mobiliteit op deze weg
	Aandachtspunt reiniging
	Aandachtslijn reiniging
	Integraal aandachtspunt wegen-groen- reiniging en/of verkeer
	Aandachtslijn integraal

Iconen voor overige thema's

	Belangrijke route
	Buurtrots
	Ontmoetingsplek
	Bouwlocatie
	Aandachtspunt overig (Riolering, VRI, hangplek, speelplek etc etc)
	Nummeraanduiding
	Gebiedsmarkering
	Participatie: samenwerking Bewoners en gemeente

Colofon

Project: Wijkbeheerplan

Auteur: Jeannette Stevens, Afdeling: Stadsbeheer

Datum: oktober 2014