

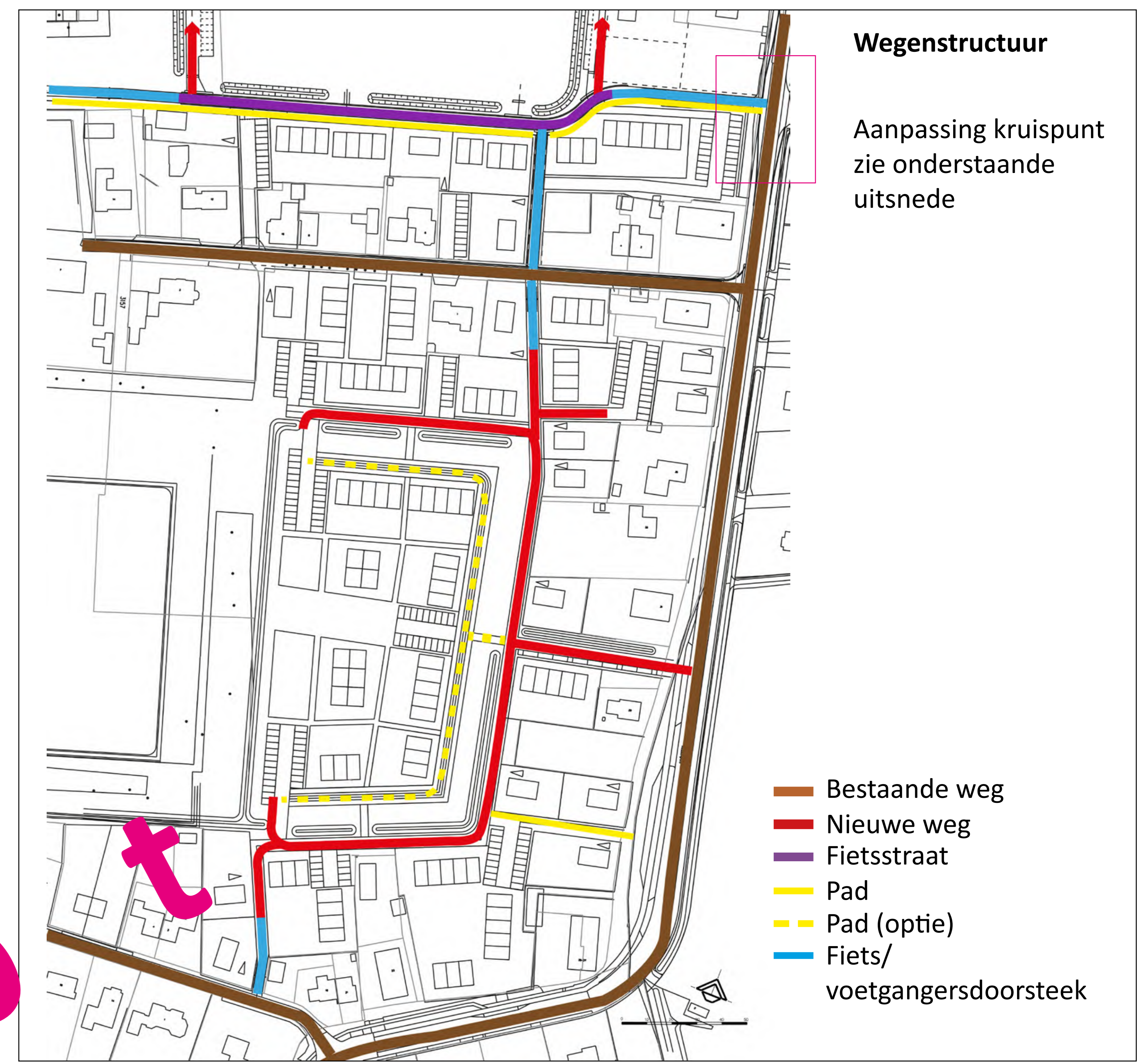
# Vossenpels Noord, fase 3 Bekkersland/Bergstraat

Schetsontwerp oktober '22



Principe wegenstructuur  
Vossenpels Noord

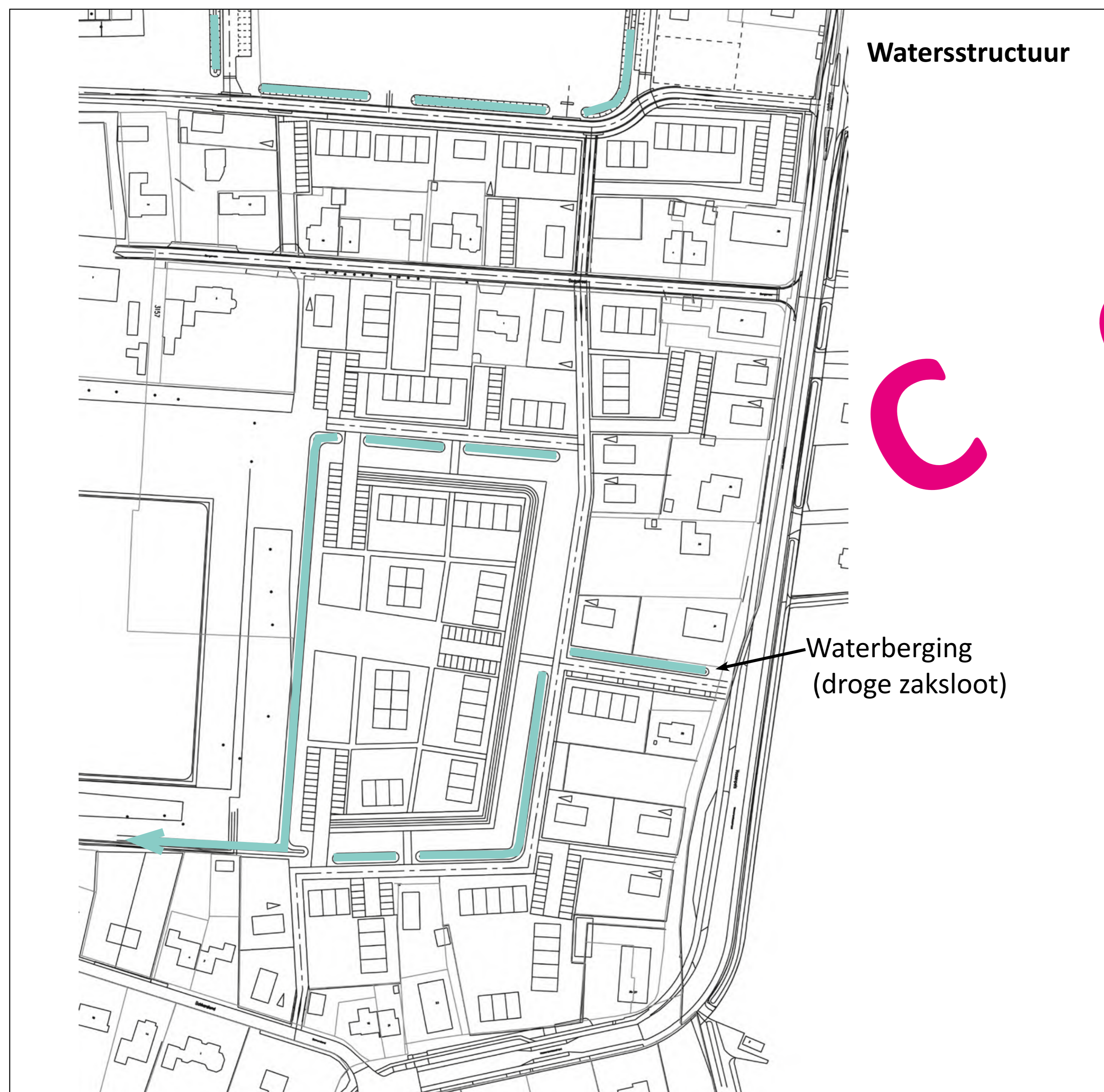
- Primaire wegenstructuur
- Fietsroute
- Bestaande wegen



Wegenstructuur

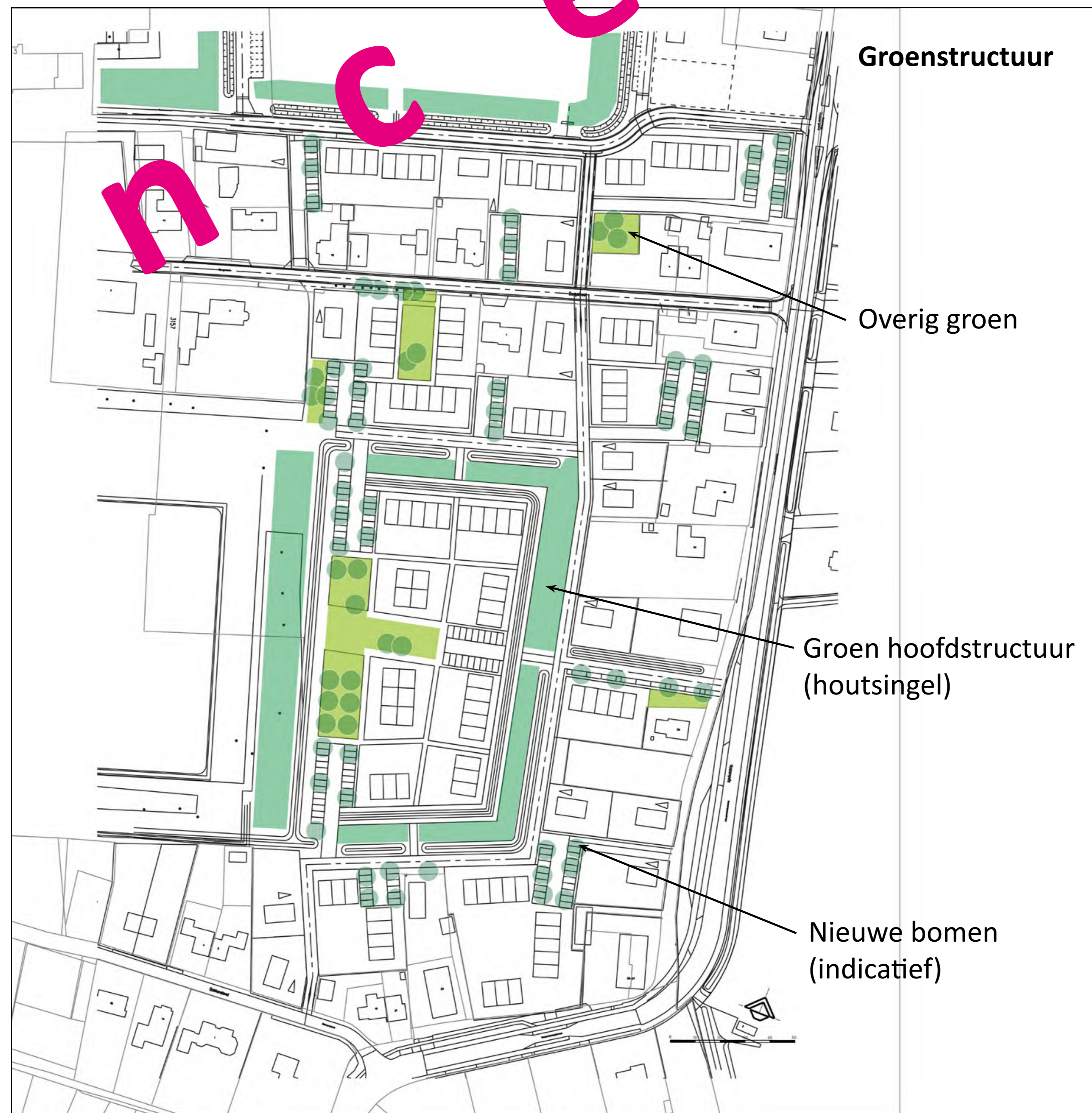
Aanpassing kruispunt  
zie onderstaande  
uitsnede

- Bestaande weg
- Nieuwe weg
- Fietsstraat
- Pad
- Pad (optie)
- Fiets/  
voetgangersdoorsteek



Watersstructuur

Waterberging  
(droge zaksloot)

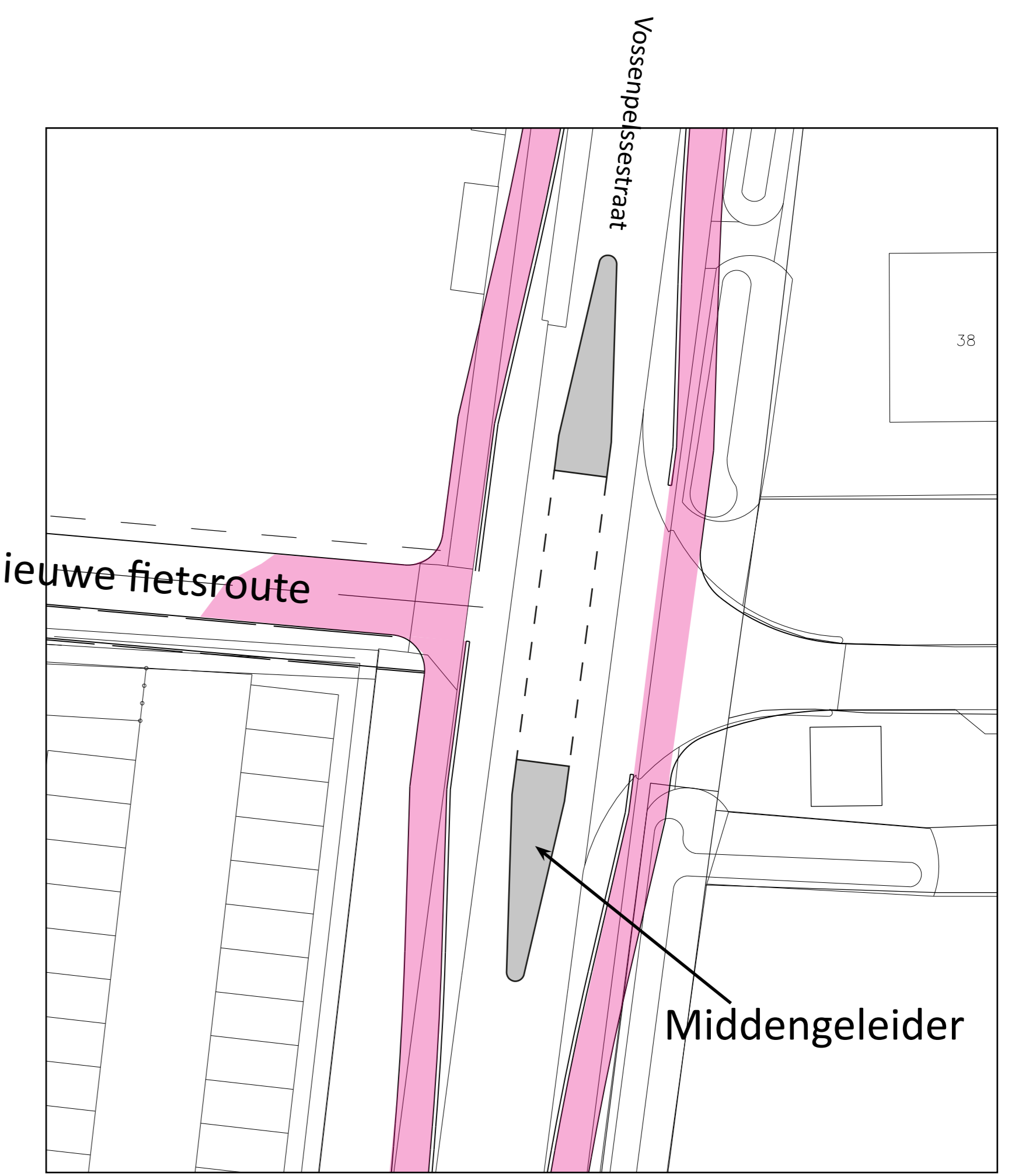


Groenstructuur

Overig groen

Groen hoofdstructuur  
(houtsingel)

Nieuwe bomen  
(indicatief)



Nieuwe fietsroute

Middengeleider

Aanpassing kruispunt Vossenpelsstraat / fietsroute

# Vossenpels Noord, fase 3 Bekkersland/Bergstraat

## Schetsontwerp oktober '22

Het schetsontwerp geeft een indicatieve ruimtelijke opzet weer. De uitwerking is gebaseerd op de uitgangspunten van het beeldkwaliteitplan Vossenpels Noord.



Ruimtelijke opzet Vossenpels Noord

Schetsontwerp fase 3 (Bekkersland/Bergstraat)  
De getoonde tekeningen zijn indicatief oktober 2022

