























Legenda

aanbrengen nieuwe verharding


-  Geleideband 50/200x200
-  Trottoirband 130/150x250
-  Aanbrengen verloopband 130/150x250 mm naar 50/200x200 mm, kleur grijs
-  Kantverharding
-  Straatbaksteen, keiformaat, bruin
-  Straatbaksteen, keiformaat, keperverband, bruin
-  Herstraten bestaande straatbakstenen, keiformaat
-  Betontegels 300x300x45, halfsteensverband, grijs
-  Tussen parkeervakken, 300x300x80
-  Dubbelklinkers, 200x200, blokverband, donkergrijs
-  Bloembak
-  Boomvak, straatbaksteen, keiformaat
-  Verkeerstegel, opstelplaats vuilnisbakken
-  Verkeerstegel, niet parkeren
-  Planten nieuwe boom
-  Nieuwe lichtmast, exacte locatie n.t.b.
- Handhaven bestaande elementen
-  Handhaven bestaande straatpot (afsluiter), water
-  Handhaven bestaande brandkraan
-  Handhaven bestaande straatpot (afsluiter), gas
-  Handhaven bestaande boom

Albertus Magnusstraat - Aanbrengen nieuwe verharding

Schaal 1:200



Overzichtsk kaart

1.0	Eerste uitgave	S. Wasing	K. Bruijsten	A. Bergsma	
revisie	omschrijving	getekend	gecontroleerd	akkoord	datum
opdrachtgever					
Gemeente Nijmegen					
project					
Herinrichting Woonstraten te Nijmegen					
Albertus Magnusstraat					
omschrijving					
Presentatie tekening nieuwe situatie					
					
HaskoningDHV Nederland B.V.					
Transport & Planning					
Concept					
2.0					
documenttitel					
BF9178-TE-VO-2261					
documentversie					
84X46 cm					
1:200					
VO					
1 1					
formaat					
schaal					
fase					
bladnr.					
van					
projectnummer / tekeningnummer					