



Informatiebijeenkomst

Infrastructuur

24 juni 2024

Sandra Polman



Inhoud presentatie

- Toelichting op het ontwerp infrastructuur Winkelsteeg
- Nadere toelichting ontsluiting via de Aubadestraat
- Oversteek Aubadestraat
- Planning
- Hoe houden we u op de hoogte
- Mogelijkheid voor vragen



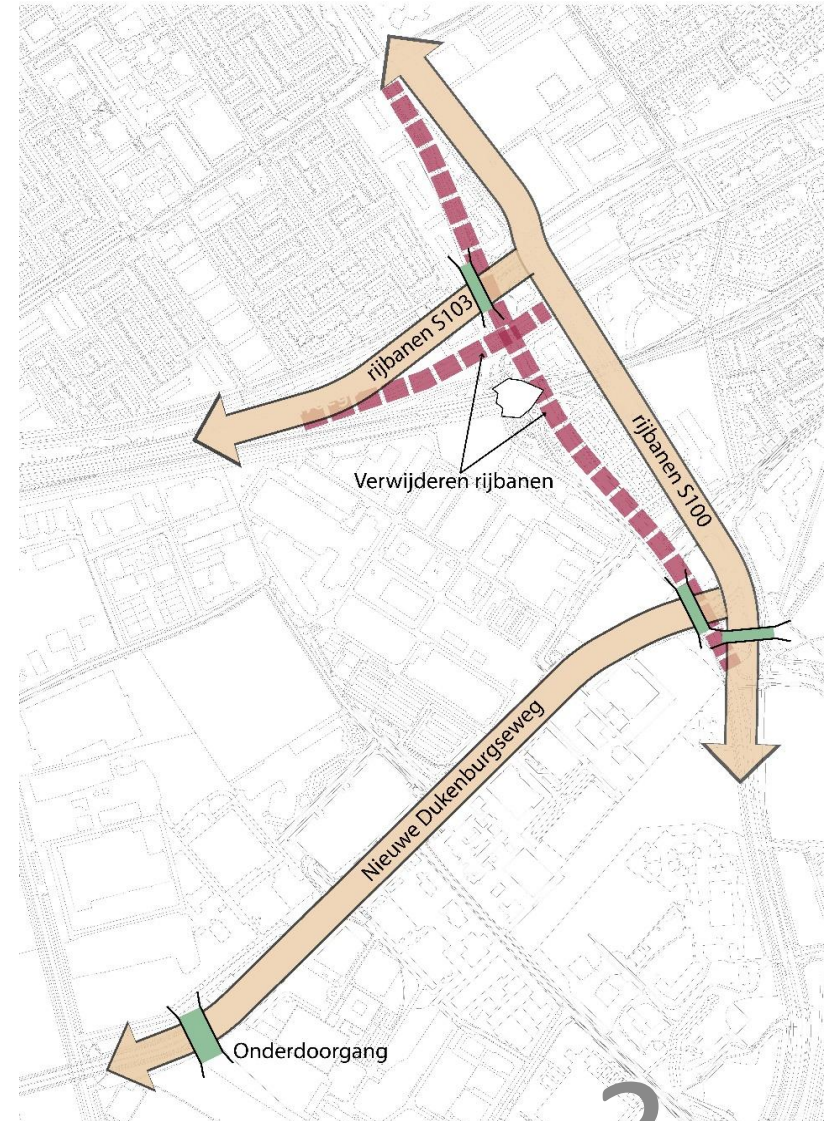
Reconstructie hoofdinfra

Informatiebijeenkomsten in Oktober 2023
& Maart 2024

Werkzaamheden in hoofdlijnen:

- Naast elkaar leggen van rijbanen van de Neerbosscheweg (S100) – nieuwe situatie gereed in november 2024.
- Naast elkaar leggen van de rijbanen van de Graafseweg (S103) – nieuwe situatie gereed maart/april 2025.
- Werkzaamheden nieuwe onderdoorgangen doorlopend vanaf eind 2024 tot eind 2025.
- Tijdelijke oversteekplaatsen Nelson Mandelaplein voor fietsers/wandelaars zijn beschikbaar totdat de onderdoorgangen in gebruik worden genomen.
- Aanpassingen Nieuwe Dukenburgseweg – werkzaamheden beginnen begin 2026.

Volgende informatiebijeenkomst in
oktober/november 2024



Infra - Ontwerp

- Nodige kabels en leidingen zijn verlegd;
- Er zijn voorbereidingen getroffen om het werk uit te kunnen voeren;
- Het ontwerp is voor de eerste fase helemaal af;
- Ontwerp voor de volgende fases is bijna volledig uitgewerkt ;
- Ontwerpen voor de kunstwerken(onderdoorgangen fietsers bijvoorbeeld) zijn in afronding.



Infra - Ontwerp

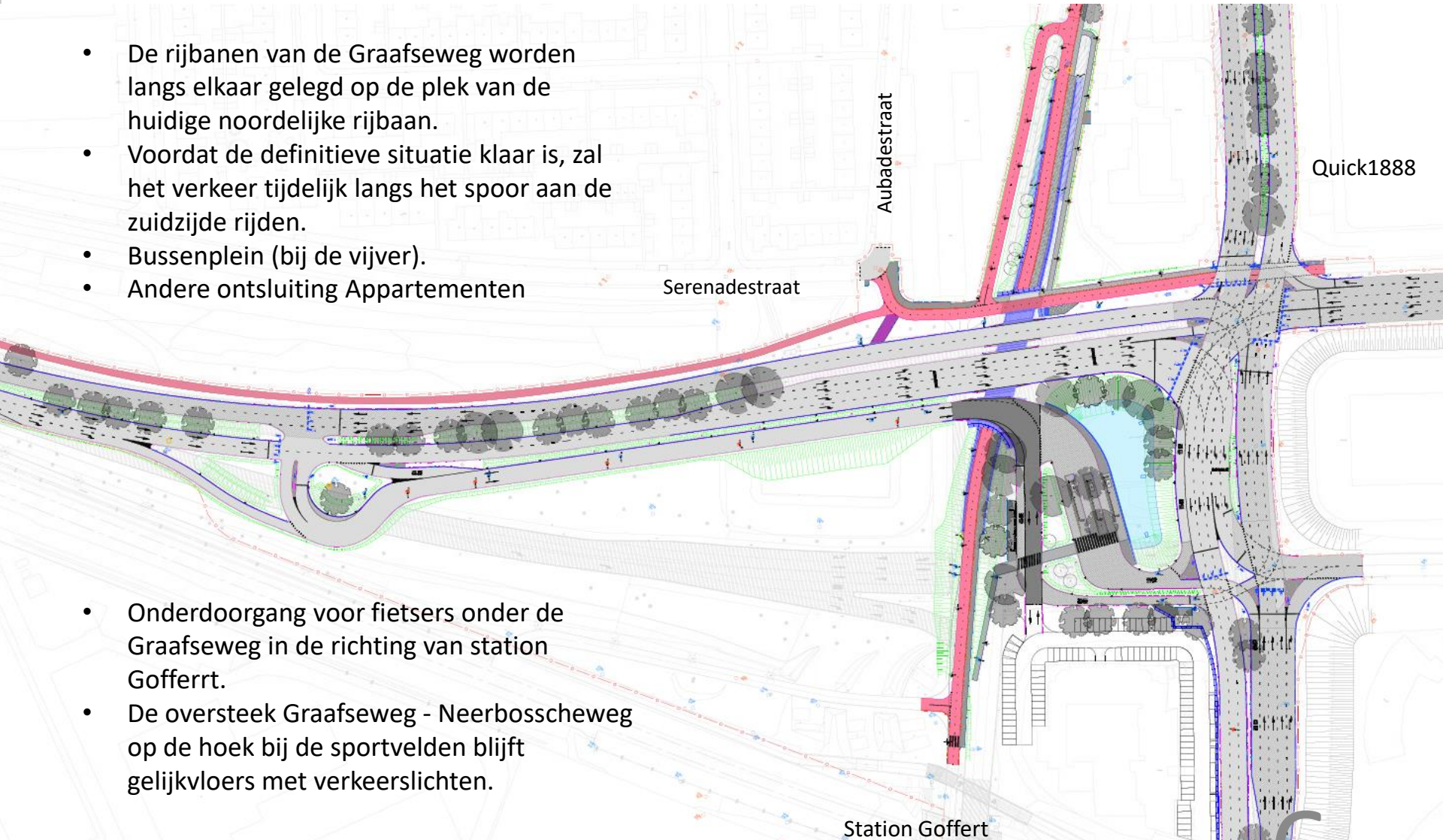
- De S100 komt langs de sportvelden te liggen (oostkant)
- Aan de westkant enkel een fietspad & fietsstraat
- Ontsluiting Bastion & appartementen verandert.
- Aansluiting Aubadestraat naar OC Huismanstraat wordt anders ingericht.





Infra - Ontwerp

- De rijbanen van de Graafseweg worden langs elkaar gelegd op de plek van de huidige noordelijke rijbaan.
 - Voordat de definitieve situatie klaar is, zal het verkeer tijdelijk langs het spoor aan de zuidzijde rijden.
 - Bussenplein (bij de vijver).
 - Andere ontsluiting Appartementen
-
- Onderdoorgang voor fietsers onder de Graafseweg in de richting van station Goffert.
 - De oversteek Graafseweg - Neerboscheweg op de hoek bij de sportvelden blijft gelijkvloers met verkeerslichten.





Infra - Ontwerp

Station Goffert



Dit fiets-/ wandelpad ligt op de plek van de huidige westelijke baan van de Neerbossheweg (naast het Bastion hotel).



Nijmegen

Infra - Ontwerp

OV-plein bij de vijver op
het Nelson Mandelaplein



Dit is te zien als u met de rug naar station Goffert staat.

Infra - Ontwerp



Nijmegen

Aubadeflat

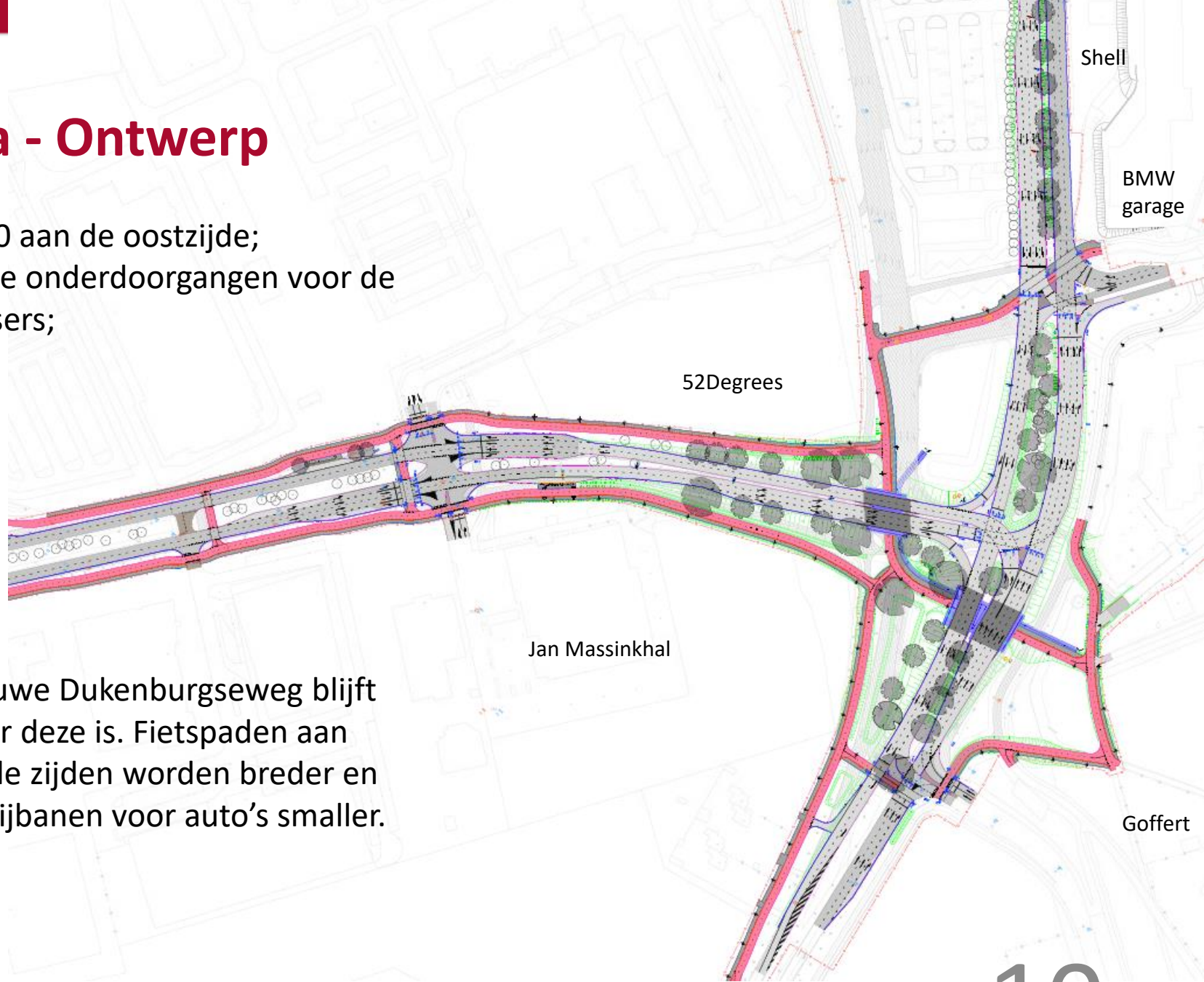


Bastion hotel



Infra - Ontwerp

- S100 aan de oostzijde;
- Twee onderdoorgangen voor de fietsers;
- Nieuwe Dukenburgseweg blijft waar deze is. Fietspaden aan beide zijden worden breder en de rijbanen voor auto's smaller.

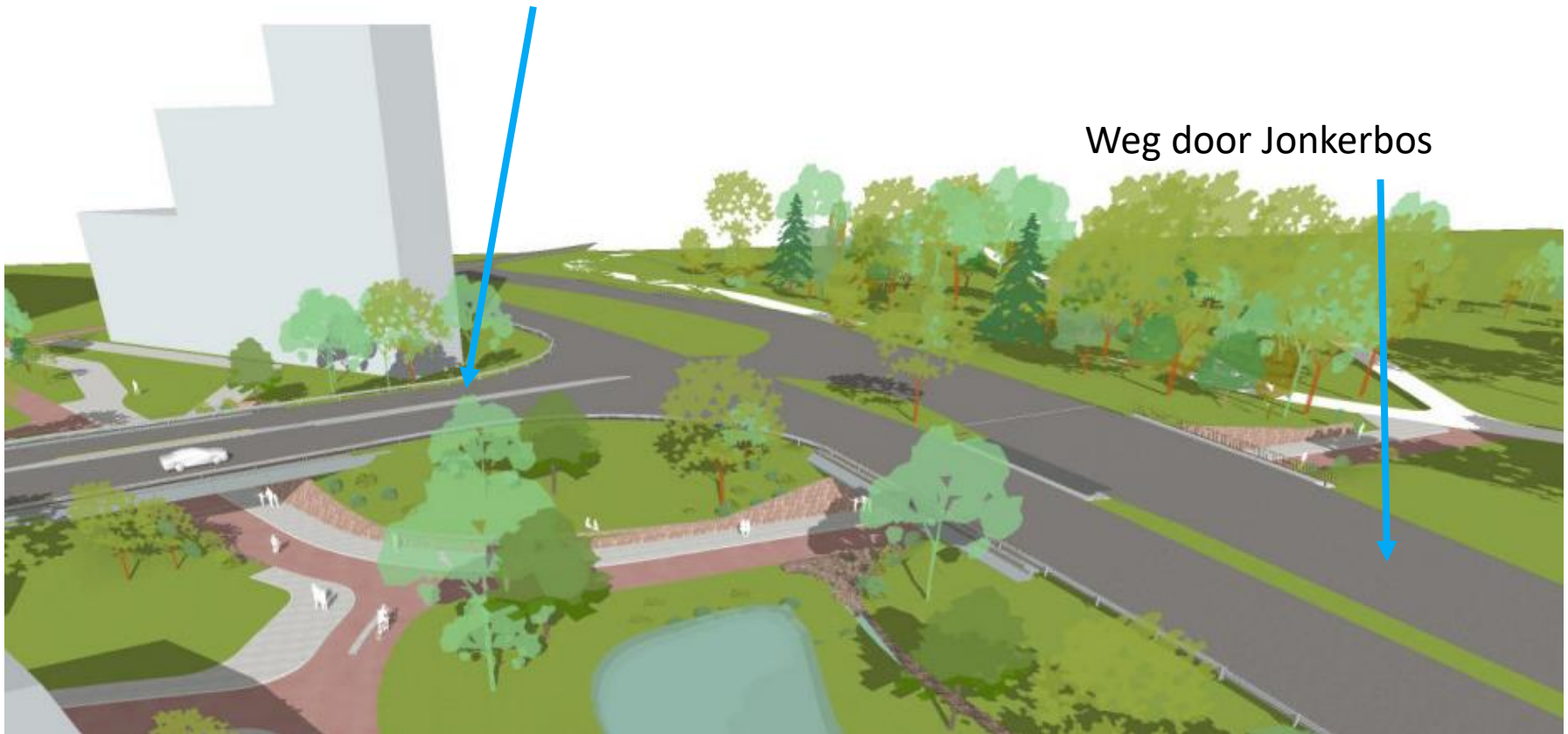




Infra - Ontwerp

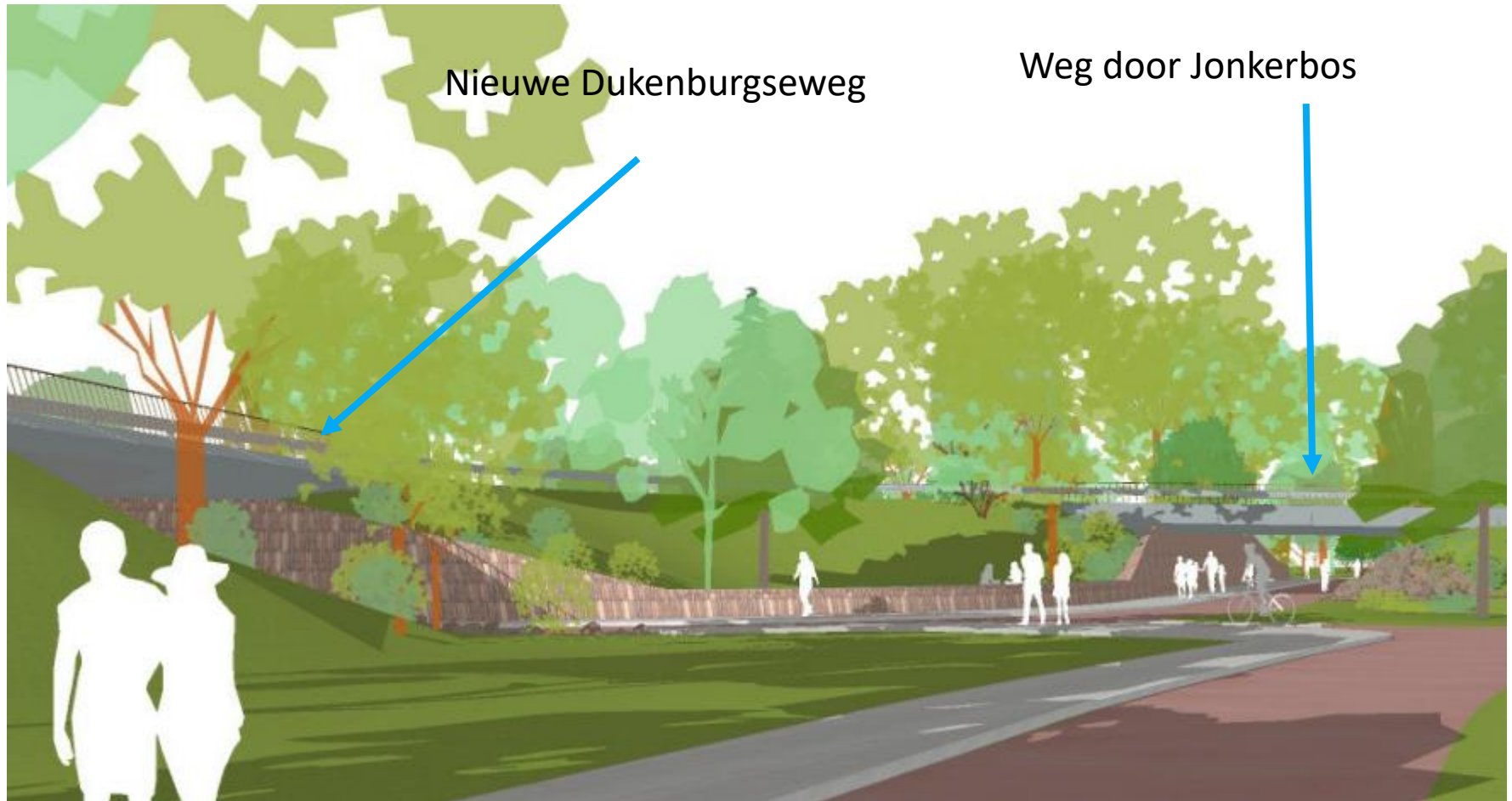
Nieuwe Dukenburgseweg

Weg door Jonkerbos





Infra - Ontwerp





Nijmegen

Infra - Ontwerp





Nijmegen

Infra - Ontwerp





Nijmegen

Hoe blijft u op de hoogte?

- **BouwApp** *Winkelsteeg hoofdinfrastructuur*
- **Digitale nieuwsbrief** www.winkelsteeg.nijmegen.nl/op-de-hoogte/
- **Webpagina** www.winkelsteeg.nijmegen.nl/over-winkelsteeg/wegen/
- **Mijnwijkplan**

Tot slot

Vragen?

- Stel uw vraag vanavond;
- Vul een vragenformulier in;
- Mail naar winkelsteeg@nijmegen.nl;
- Stuur Heijmans een bericht via de BouwApp.

Download de BouwApp

